



ESTADO DE ALAGOAS  
PREFEITURA MUNICIPAL DE PORTO DE PEDRAS  
GABINETE DO PREFEITO



**PROJETO DE LEI N.º 04, DE 08 DE FEVEREIRO DE 2019.**

**DENOMINA A RUA DO MUNICÍPIO DE PORTO DE PEDRAS/AL E DÁ OUTRAS PROVIDÊNCIAS.**

O **PREFEITO DO MUNICÍPIO DE PORTO DE PEDRAS/AL**, no uso de suas atribuições legais conferidas pela Lei Orgânica Municipal e pela Constituição Federal, faz saber que a Câmara Municipal aprova e eu sanciono a seguinte Lei:

**Art. 1º.** Fica denominado a Rua do Município de Porto de Pedras/AL, conforme planta baixa e indicação anexas, da seguinte forma:

- RUA JOÃO ALFREDO CARVALHO MALTA – DISTRITO DE TATUAMUNHA / PORTO DE PEDRAS - AL

**Art. 2º.** Compete ao Poder Executivo Municipal providenciar a instalação das placas de nomenclatura de que trata esta Lei.

**Art. 3º.** Esta lei entra em vigor na data de sua publicação, revogando as disposições em contrário.

Registre-se. Publique-se.


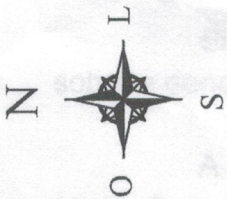
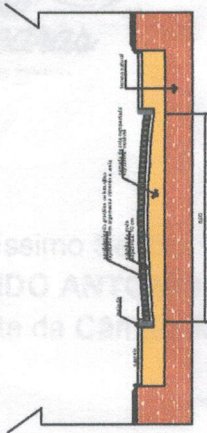
Porto de Pedras/AL, 08 de fevereiro de 2019.

  
**CARLOS HENRIQUE VILELA DE VASCONCELOS**  
Prefeito de Porto de Pedras/AL

ESTADO DE ALAGOAS  
 PREFEITURA MUNICIPAL DE PORTO DE PEDRAS  
 GABINETE DO PREFEITO


RESOLUÇÃO Nº 05/2015  
 de 05 de fevereiro de 2015

Excelentíssimo Senhor Vereador  
**FERNANDO ANTÔNIO DE SOUZA CUNHA**  
 Presidente da Câmara Municipal de Porto de Pedras/AL



A presente iniciativa se justifica com a finalidade de prestigiar a memória de quem muito contribuiu para a cidade de Porto de Pedras/AL.

Dessa modo, pelo da sensibilidade dos membros dessa Casa Legislativa, encaminha-se o Projeto de Lei e manifesto consideração e respeito pelos senhores



PLANTA DE SITUAÇÃO

Enrique Vilela de Vasconcelos  
 Prefeito de Porto de Pedras/AL

	OBRA: PROJETO DE PAVIMENTAÇÃO DA RUA JOÃO ALFREDO CARVALHO MALTA	ÁREA: 7,70km <sup>2</sup>	PRORATEAMENTO: 3,0km	PRONOME: A 01
	LOCALIZAÇÃO: POVOADO TATUAMUNHA PROPRIEDADE: PREFEITURA MUNICIPAL DE PORTO DE PEDRAS	DESCRIÇÃO: PLANO, BARRA E DEGRÊ DE PAVIMENTAÇÃO	PROJETO: PAVIMENTAÇÃO EM PARALELEPÍPEDO Superfície por resmas de Município	DATA: MARÇO 2015
SECRETÁRIO DE OBRAS PEDRO RUIZOUR	DESMATA: ENRIQUE VILELA	DATA: MARÇO 2015	PROJETO: PEDRO	PRONOME: A 01
ENG. CIVIL RAYNER FERREIRO RUA SERRA, 100 - POVOADO TATUAMUNHA - PORTO DE PEDRAS - AL CEP: 55.545-000	DATA: MARÇO 2015	PROJETO: PEDRO	PRONOME: A 01	PRONOME: A 01